

7_034_10_PE_REC_L05_009_FOLHA 03

MAPA DE LOCALIZAÇÃO

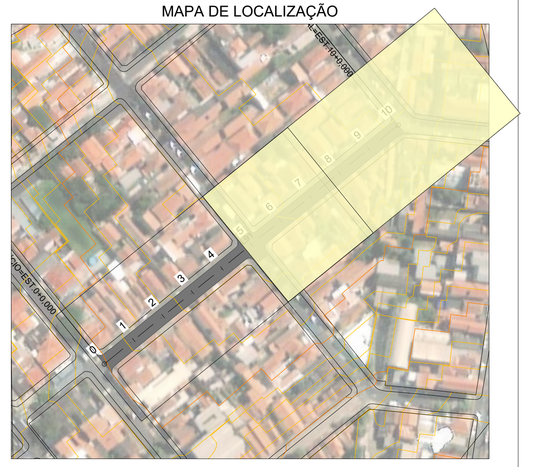

LEGENDA:

PAVIMENTAÇÃO ASFÁLTICA

NOTAS:

1. MEDIDAS EM METROS, EXCETO INDICAÇÃO CONTRÁRIA;
2. OS LIMITES DA FAIXA DE DOMÍNIO DEVERÃO SER CONFIRMADOS NA ETAPA DO PROJETO EXECUTIVO;
3. O DIMENSIONAMENTO DO NÚMERO DE FAIXAS E ATÉ O PRÓPRIO TRAÇADO DEVERÃO SER VERIFICADOS ATRAVÉS DE ESTUDOS DE TRÁFEGO;
4. A MALHA DE COORDENADAS É DO PLANO TOPOGRÁFICO LOCAL.

RECAPEAMENTO	QUANTIDADES
EXTENSÃO	200,00 m
ÁREA	1.726,06 m²

PERFIL RUA SÃO LUIZ

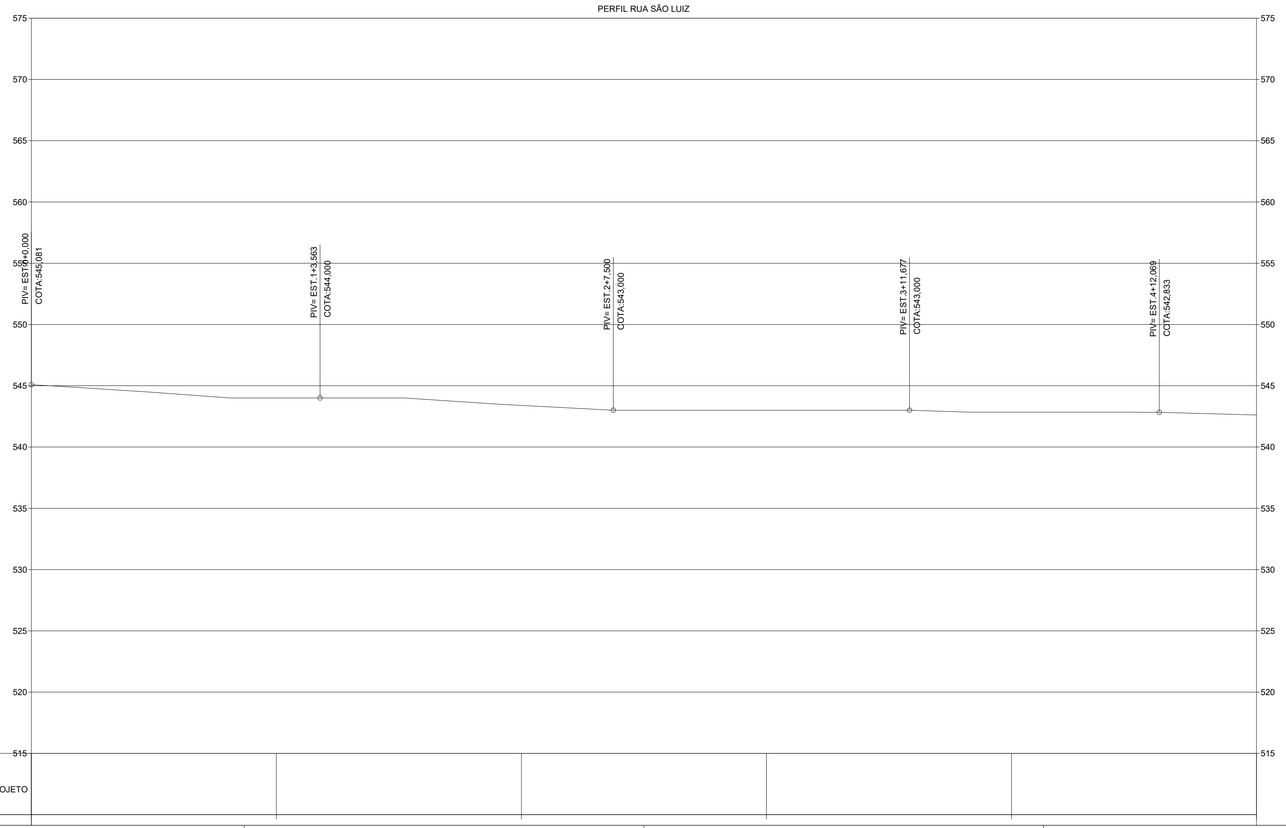

VERSÃO	DATA	DES.	VER.	APR.	DESCRIÇÃO
00	08/2026	J.S.	M.L.	D.N.	EMISSÃO INICIAL

COORDENADORES:

COORDENADOR ENGENHARIA:
Eng. Dario Nascimento
CREA: 5069979311

EQUIPE TÉCNICA:
Eng. Fernanda P. Ramos
CREA: 5062158896
Eng. Dario Nascimento
CREA: 5069979311
Eng. Flavio Pinheiro
CREA: 0641863116

CONTRATADA:
Serviços Técnicos Especializados LTDA
End.: Avenida das Nações Unidas, 12.399 - 31B
Brooklin Paulista - São Paulo - SP

Fone +55 11 5507-5050
E-mail: contato@setee.com.br

CLIENTE: PREFEITURA MUNICIPAL DE PIRACICABA		ESCALA: 1:250	DATA: 08/2026
OBJETO: PROJETO DE INFRAESTRUTURA LOTE 05		VERSÃO: 00	FORMATO: A1
ENDEREÇO: RUA SÃO LUIZ		DISCIPLINA: REC	FOLHA nº: 03
FASE: PROJETO EXECUTIVO	DESCRIÇÃO: PAVIMENTAÇÃO - PLANTA E PERFIL		

ARQUIVO
7_034_10_PE_REC_L05_009_V00.dwg